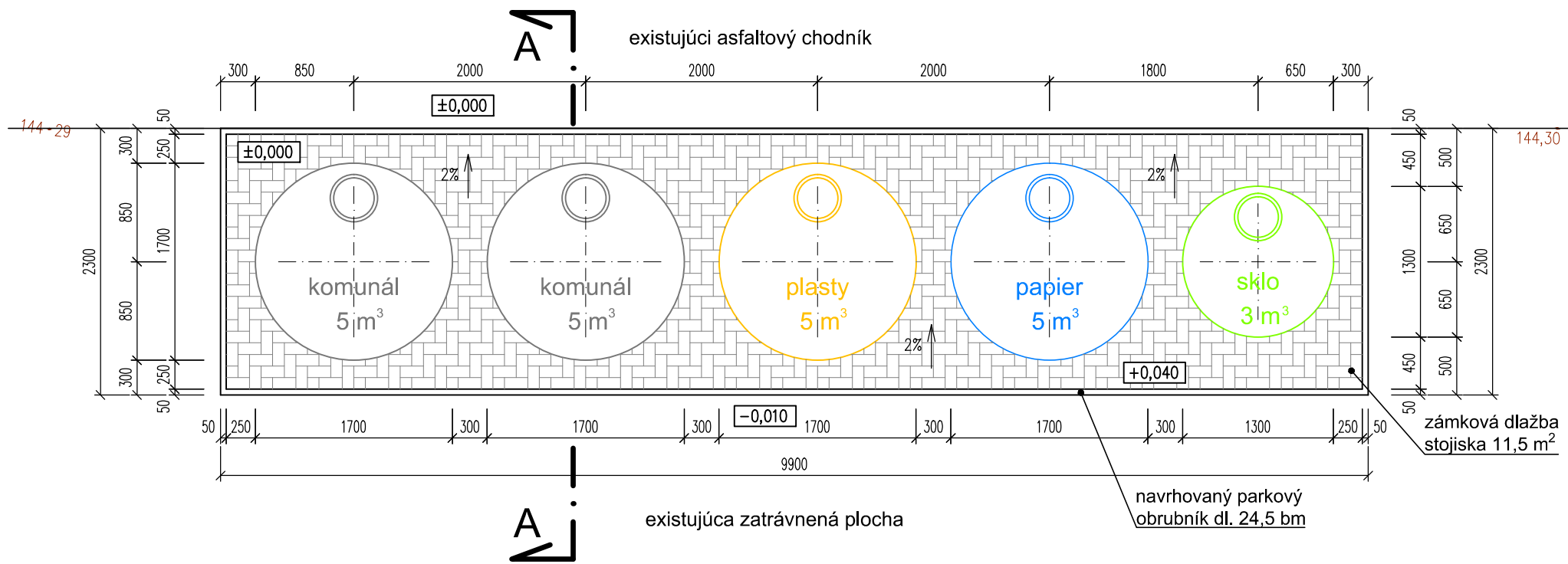
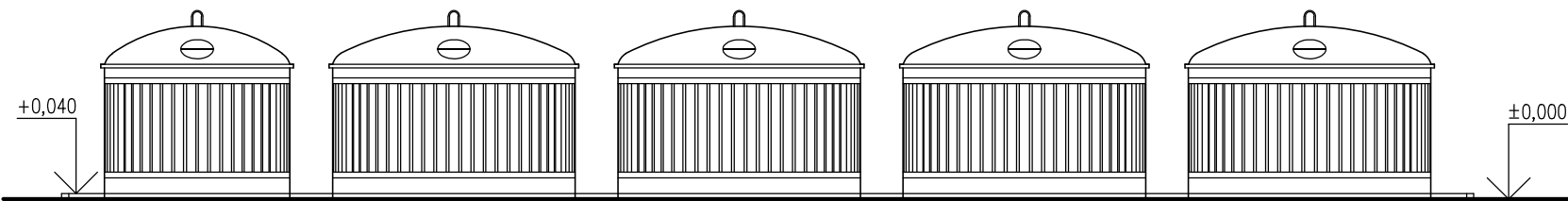


PÔDORYS STOJISKA



ČELNÝ POHĽAD



VÝPIS STOJÍSK

Stojisko		počet polopodzemných kontajnerov na odpad			
		komunál	plasty	papier	sklo
označenie	lokalita	5 m <sup>3</sup>	5 m <sup>3</sup>	5 m <sup>3</sup>	3 m <sup>3</sup>
Stojisko 5	Spartakovská 4	2	1	1	1

POZNÁMKA

- PODKLAD PRE TÚTO DOKUMENTÁCIU TVORÍ TECHNICKÁ MAPA MESTA TRNAVA
- PRED ZAHÁJENÍM ZEMNÝCH PRÁČ JE POTREBNÉ ZREALIZOVAŤ VYTÝČENIE VŠETKÝCH PODZEMNÝCH INŽINIERSKÝCH SIETÍ, A TO AJ NEZISTENÝCH Z POSKYTNUTÝCH PODKLADOV
- VÝKOPOVÉ PRÁCE V OCHRANNOM PÁSME INŽINIERSKÝCH SIETÍ BUDÚ VYKONÁVANÉ RUČNE
- ODHAĐOVANÁ TRIEDA ŤAŽITELNOSTI ZEMINY PODĽA STN 73 3050: 3. TRIEDA

- PRI PRACOVNÝCH POSTUPOCH OSADENIA POLOPODZEMNÝCH KONTAJNETOV POSTUPOVAŤ PODĽA TECHNICKÝCH LISTOV RESP. NÁVODU NA OSADENIE, VYPRACOVANÝCH VÝROBCOM
- PRI PRACOVNÝCH POSTUPOCH ULOŽENIA BETÓNOVEJ DLAŽBY A OBRUBNÍKOV, JE NUTNÉ POSTUPOVAŤ PODĽA KLADAČSKÝCH NÁVODOV PRE JEDNOTLIVÉ PRVKY, VYPRACOVANÝCH VÝROBCOM

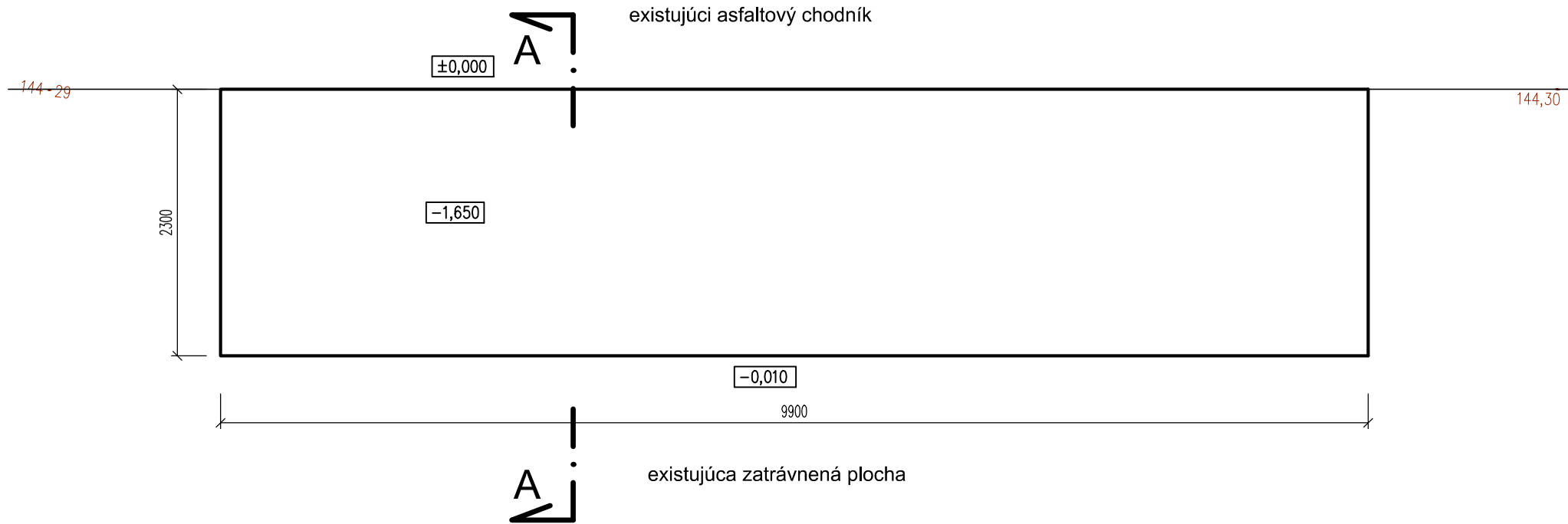
LEGENDA

STOJISKO POLOPODZEMNÝCH KONTAJNEROV

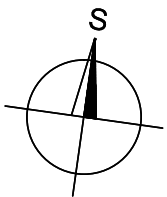
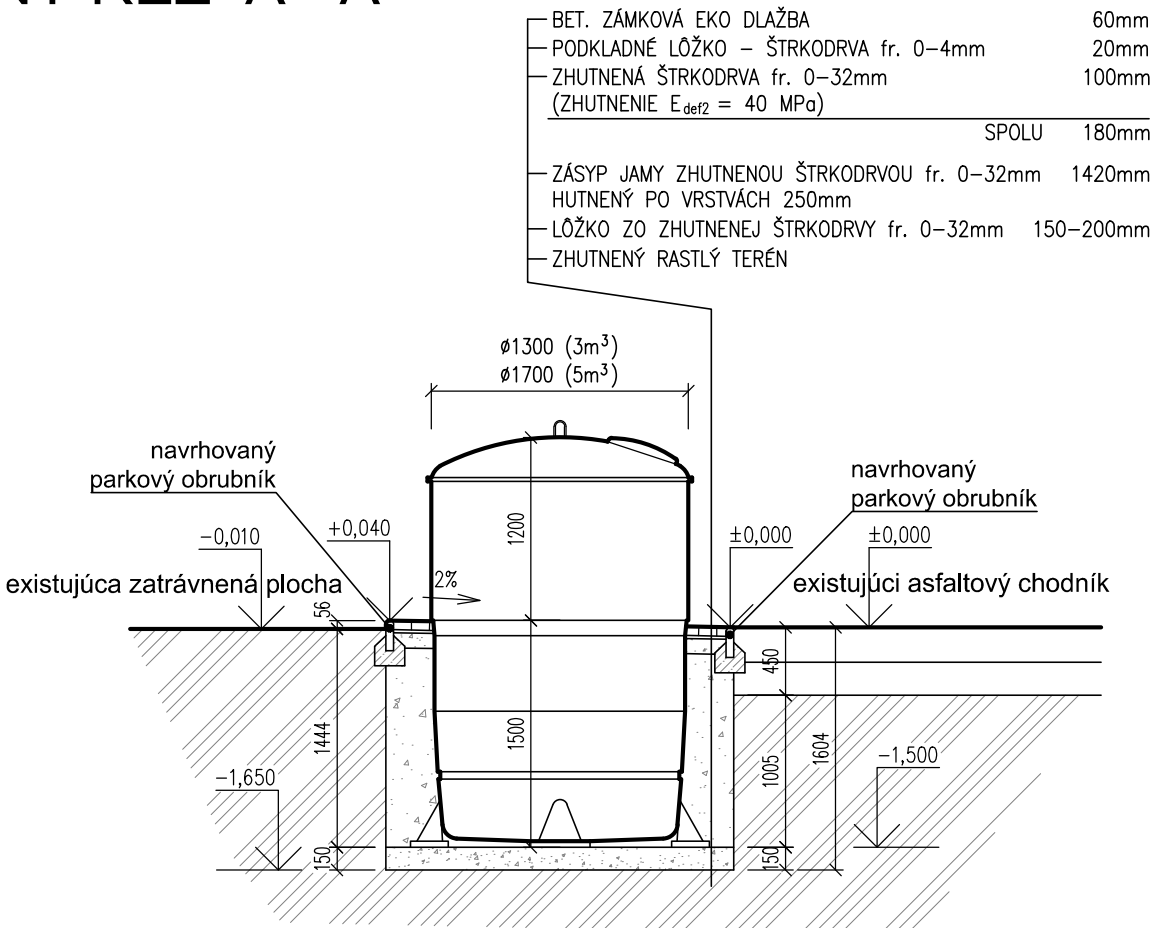


zámková dlažba - stojisko

VÝKOPY



PRIEČNY REZ A - A



PEČIATKA A PODPIS	PARÉ Č.

PROJEKT k ohláseniu drobnej stavby		FORMÁT: 4x A4	
HIP	ZODP. PROJEKTANT	DÁTUM: 07/2018	ÚČEL: Projekt D.S.
Ing. R. Kováčik	Ing. R. Kováčik	PROFESIA: Stavebná	Č. ZÁKAZKY: 12/18 RK
MŮ: Trnava		Č. REVÍZIE: 00	
INVESTOR: Mesto Trnava, Hlavná ulica 1, 917 71 Trnava		MIERKA 1 : 50	Č. VÝKRESU B.4
Stojiská polopodzemných kontajnerov na komunálny odpad na sídlisku Družba v Trnave - II. etapa			
B. VÝKRESY			
Výkres Stojiska 5 (Spartakovská 4)			